



C.A.I. Tricesimo

Domenica
11 LUGLIO 2021


-Bivacco Bianchi-
MONTE CJAVALS

Difficoltà EE
Escursionisti
Esperti




Accompagnatori


Rafael Graziutti (347.1979503)
Daniele Gomboso

 **Partenza**
ore 7.00 da Tricesimo
ore 8.15 dal P. Val Alba


 **Lunghezza**
c.a. 11 km


 **Dislivello**
c.a. 1100 m

 **Tempi**
5/6 ore soste escluse

 **Cartografia**
Tabacco n.018

 **Attrezzature**
Da escursionismo

 **Spese carburante**
Auto proprie

 **Iscrizione**
20 persone - obbligatoria via
Doodle
Non Soci: € 11,55 (per
assicurazione)

Ritrovo: sede CAI di Tricesimo, Via S. Pelagio 17, qualche minuto prima della partenza, oppure direttamente al parcheggio in Val Alba, salvo ritrovi accordati lungo la strada.

Avvicinamento: Da Moggio Udinese risalire la rotabile della val Aupa, imboccando a destra il bivio per Pradis oltre il primo ponte. Superata la piccola frazione, dopo alcuni tornanti si devia a destra per il rifugio Vualt fino a raggiungere il parcheggio della Val Alba (m 1050).

Percorso: Dal parcheggio si prende il sentiero CAI 428a; oltrepassato il greto del rio Pecol si risale fino ad incrociare il sentiero CAI 428 che, dapprima in un magnifico bosco e poi attraverso una spettacolare cengia, conduce al nuovo Bivacco Bianchi (m 1712). La struttura, recentemente ristrutturata, invita ad una prima sosta. Si riparte ora verso nord giungendo ad un bivio, dove si seguono le indicazioni dell'Alta Via CAI Moggio che sale direttamente lungo la linea di massima pendenza. Raggiunta la cresta, la si percorre con particolare attenzione, poiché presenta alcuni punti discretamente esposti. Nel tratto finale e dalla raggiunta cima (m 2098, croce spartana in legno e libro di vetta) la visuale è superba in tutte le direzioni e non si vorrà più scendere! Il ritorno avviene lungo la cresta già percorsa, decisamente più sicura rispetto alla calata sul versante Ovest, rientrando direttamente al Bivacco Bianchi. Da qui si percorre il CAI 428 fino al Rifugio Vualt, percorrendo un piccolo anello, e quindi si raggiungono le autovetture su comoda forestale.

Nota di percorso: poiché la salita la Cjvals presenta tratti esposti e richiede un minimo di esperienza e piede fermo, per chi non dovesse sentirsela c'è la possibilità di bivaccare per un paio d'ore al Bianchi, in attesa del rientro dei partecipanti che avranno effettuato la salita al Monte Cjvals.

Prossima escursione: Gartnerkofel (la vegetazione di alta quota)

Note:

Si ricorda la massima puntualità per la partenza e di portare a seguito la mascherina chirurgica, i guanti in lattice e gel sanificante.

Il Direttore dell'escursione ha la facoltà di modificare o annullare l'escursione in caso di non praticabilità del percorso e può escludere dalla stessa chi non è idoneo o privo di materiale omologato o chi non segue le disposizioni vigenti in tema SARS-CoV-2.

Coloro che non sono tesserati C.A.I. ed intendono partecipare all'escursione devono contattare la sede o il referente entro il venerdì antecedente la gita e versare, al ritrovo, la quota assicurativa di € 11,55.



facebook.com/caitricesimo/



cai.tricesimo@gmail.com



328.9676082



www.caitricesimo.it